



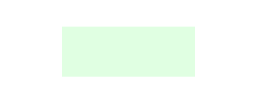





Übersichtskarte Region Main-Rhön




Thema: Windenergie

-  **WK 1** Vorranggebiet für Windkraft (mit Nr.)
-  **WK 24** Vorbehaltsgebiet für Windkraft (mit Nr.)
-  Windkraftanlage in Betrieb
-  Windkraftanlage genehmigt

Zusätzliche Darstellungen

-  Wald
-  Gewässer
-  Rechtskräftige Bauleitplanung, Tatsächliche Nutzung gemäß ALKIS
-  Infrastruktur: Schienenweg, Bundes-, Landes- und Kreisstraße sowie Bundesautobahn, Binnenschiffahrtsstraße, Flugplatz

Verwaltungsgrenzen

-  Gemeindegrenze
-  Kreisgrenze
-  Regionsgrenze

Maßstab 1:100 000



Kartographie: Regierung von Unterfranken - Sachgebiet 24

Stand: November 2022

Quelle: © Bayerische Vermessungsverwaltung

Reg. v. Ufr. Rauminformationssystem
- Vorrang- und Vorbehaltsgebiete für Windkraftnutzung
- Windkraftanlagen